






Områder

	Verdensarvgrænse
	Verdensarvgrænse i tunnel
	Buffersone grænse
	Verdensarvområde
	Buffersone
	Kraftverkområde
	Industriområde
	Jernbaneområde
	Industribyområder
	Områder som oppsluttende verdier

Bygninger og objekter

	Stående signifikant objekt
	Signifikant objekt, revet
	Oppsluttende objekt





Kraftproduksjon

	Kraftproduksjon
	Steintipp
	Kraftverkstunnel
	Kraftlinje






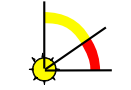

Industri

	Fabrikkbygning
---	----------------

Produksjonslinjer og utvikling

	Notodden prøvefabrikk
	Rjukan I og Notodden linje A
	Rjukan II og Notodden linje C
	Rjukan III og Notodden Haber - Bosch







Transport

	Objekter for jernbane- og ferge drift
	Jernbane
	Jernbane tunnel
	Nedlagt jernbane
	Jernbanestasjon
	Fyr med lyssektorer
	Fergerute

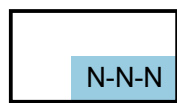
Industribyen

	Signifikant objekt
---	--------------------

Oppsluttende verdier

	Oppsluttende objekt
	Oppsluttende objekt, revet
	Kraftverkstunnel, oppsluttende verdi
	Tømmerrenne
	Tømmerrenne i tunnel
	Luftvernstilling

Annet

	Henvisning til detaljert kart
	Fylkesgrense
	Kommunegrense

Kart målestokk	Ekvidistanse
1 : 75 000	100 m
1 : 20 000	10 m
1 : 5 000	5 m
1 : 4 000	5 m

Kopirett til alle bakgrunnskart eies av Kartverket og medlemmene i Geovekst-samarbeidet.

Norsk nominasjon 2014
Rjukan - Notodden
Industriarv

