



# TINN KOMMUNE


## BEBYGGELSESPAN

### TEGNFORKLARING

Bebyggelse og anlegg (PBL §12-5, nr. 1)


 Fritidsbebyggelse


Landbruks-, natur- og friluftsmål (PBL §12-5 nr. 5)

 Landbruksområder


 Friluftsområde

Samferdselsanlegg og teknisk infrastruktur (PBL §12-5 nr. 2)

 Kjøreveg/gate/raste/parkeringsplass

 Omr. for vann- og avløpsanlegg

Bruk og vern av sjø og vassdrag (PBL §12-5 nr. 6)

 Privat småbåtanlegg(sjø)


 Friluftsområde i sjø og vassdrag

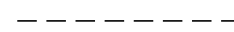
Sikringsoner (PBL §11-8 nr. a)

 Frisiktzone

STREKSMBOLER

 R-Planens begrensning

 R-Formålsgrense

 R-Byggegrense

 R- Regulert senterlinje



## Blefjell Hyttegrend

Planident 7001

Ekvidistanse 1 m  
Kartmålestokk 2000

### SAKSBEHANDLING IFLG.PLAN- OG BYGNINGSLOVEN

	SAKS-NR.	DATO	SIGN.
MVE , Revidert tomter B1 - B2	2016/4360	04.04.2017	GUGE
MVE , Revidert tomter 3,4,17-19 og veier	2013/2748	22.01.2014	GUGE
MVE , Uverudodden fritidsbolig med grenser	08/03143	10.08.11	ESA
MVE , Bestemmelser	06/01369	18.07.06	ESA
MVE, Bestemmelser	02/02081	20.06.02	ESA
2. gangs behandling i det faste utvalget for plansaker		09.03.99	ESA
Offentlig ettersyn fra ..... til .....			
1. gangs behandling i det faste utvalget for plansaker		15.10.98	ESA
Kunngjøring av oppstart av planarbeidet		22.06.98	
	SAKS-KORTNR.	TEGN-NR.	SAKS-BEH.
	98/02345		ESA

